niortagglo
Agglomération du Niortais

Département des Deux-Sèvres

Communauté d'agglomération du Niortais

Commune de Saint-Rémy

Plan Local d'Urbanisme

Modification simplifiée n°3 du 12/04/2021

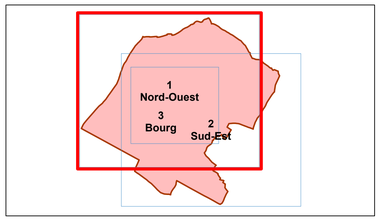

Source : Extrait SIG du PLU de la commune
(Modification simplifiée n°3 du 12/04/2021)
Fond de plan : PCI-Vecteur 2020 ® DGFiP Echelle 1:5 000
Réalisation : Communauté d'Agglomération du Niortais
Date : Avril 2021

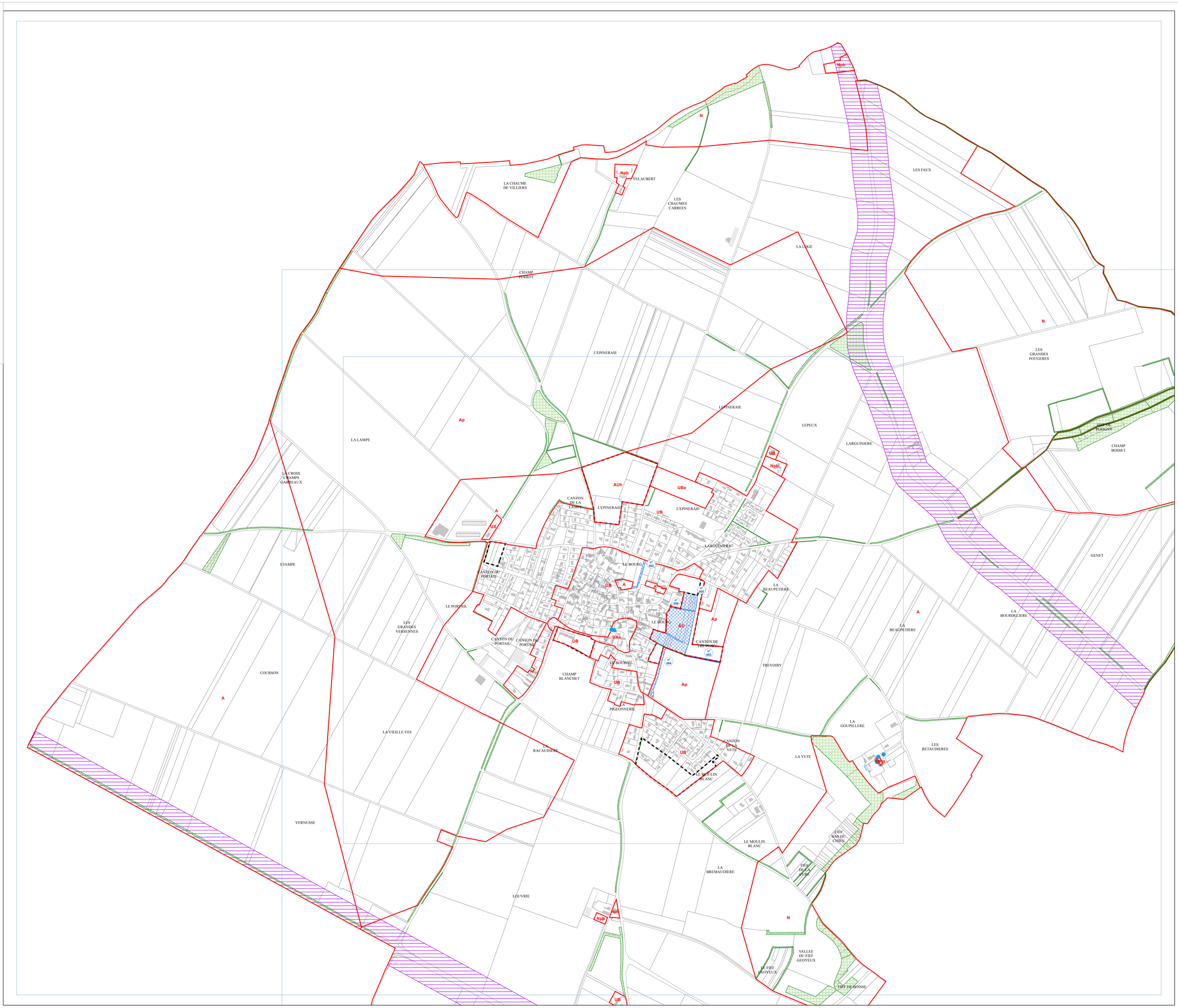

Légende

- Secteur PLU
- Elément du Patrimoine à Protéger
- Elément du Patrimoine à Protéger : Chemin
- Orientation d'aménagement
- Emplacement Réservé
- Espace Boisé Classé - Bois
- Zone non aedificandi d'une voie à grande circulation

Fond de plan cadastral

- Parcelle
- Bâti dur
- Bâti léger

N

0 250 500
Mètres

niortagglo
Agglomération du Niortais

Département des Deux-Sèvres

Communauté d'agglomération du Niortais

Commune de Saint-Rémy

Plan Local d'Urbanisme

Modification simplifiée n°3 du 12/04/2021

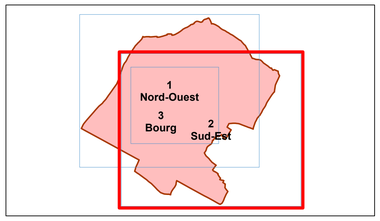

Source : Extrait SIG du PLU de la commune
(Modification simplifiée n°3 du 12/04/2021)
Fond de plan : PCI-Vecteur 2020 © DGFiP Echelle 1:5 000
Réalisation : Communauté d'Agglomération du Niortais
Date : Avril 2021

Légende

- Secteur PLU
- Elément du Patrimoine à Protéger
- Elément du Patrimoine à Protéger : Chemin
- Orientation d'aménagement
- Emplacement Réservé
- Espace Boisé Classé - Bois
- Zone non aedificandi d'une voie à grande circulation

Fond de plan cadastral

- Parcelle
- Bâti dur
- Bâti léger

N

0 250 500
Mètres

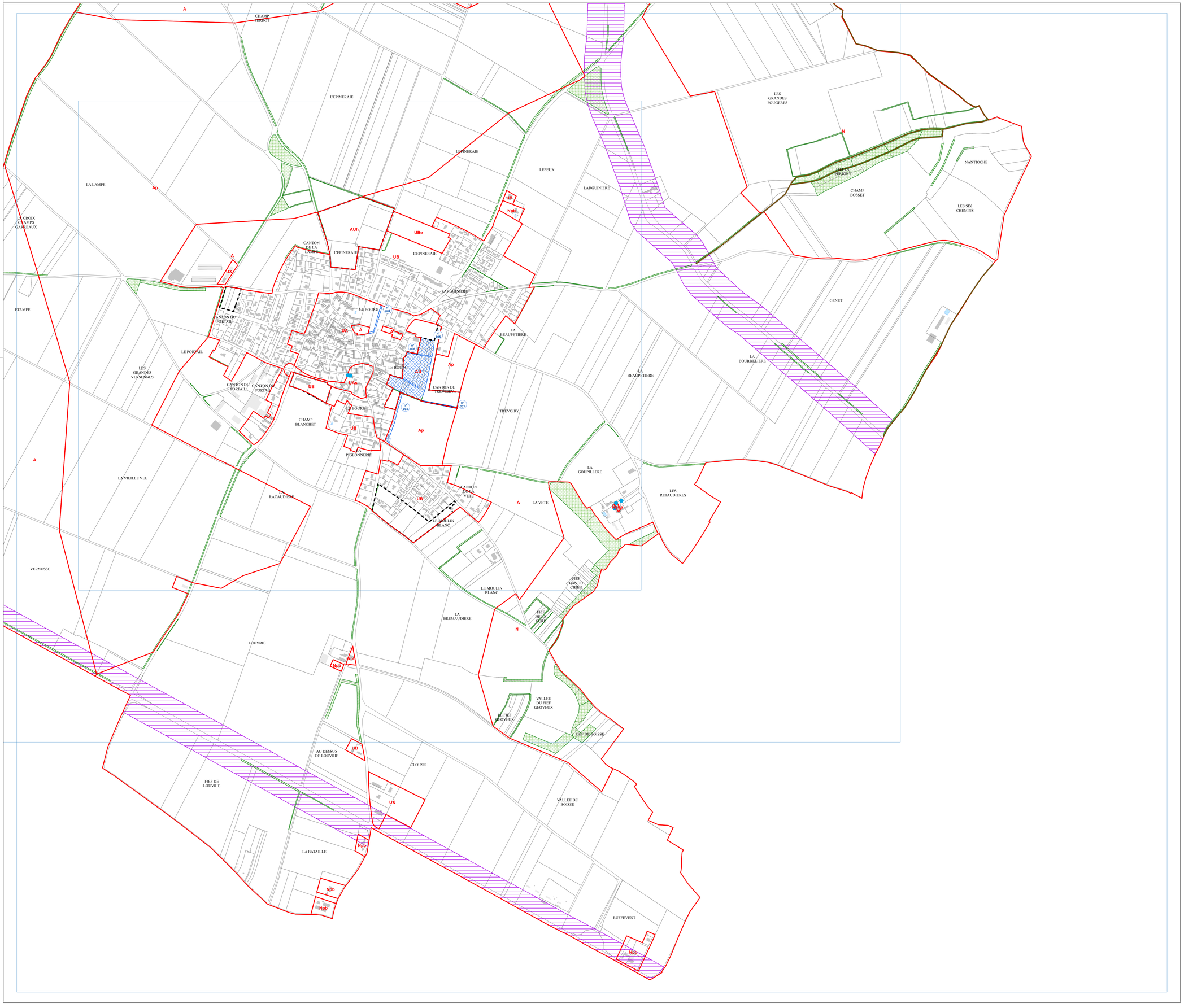

niortagglo
Agglomération du Niortais

Département des Deux-Sèvres

Communauté d'agglomération du Niortais

Commune de Saint-Rémy

Plan Local d'Urbanisme

Modification simplifiée n°3 du 12/04/2021

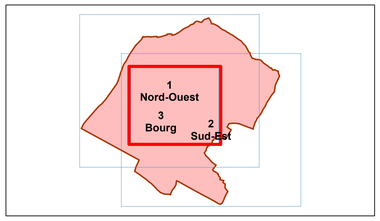

Source : Extrait SIG du PLU de la commune
(Modification simplifiée n°3 du 12/04/2021)
Fond de plan : PCI-Vecteur 2020 © DGFiP Echelle 1:2 500
Réalisation : Communauté d'Agglomération du Niortais
Date : Avril 2021

Légende

- Secteur PLU
- Elément du Patrimoine à Protéger
- Elément du Patrimoine à Protéger : Chemin
- Orientation d'aménagement
- Emplacement Réservé
- Espace Boisé Classé - Bois
- Zone non aedificandi d'une voie à grande circulation

Fond de plan cadastral

- Parcelle
- Bâti dur
- Bâti léger

N
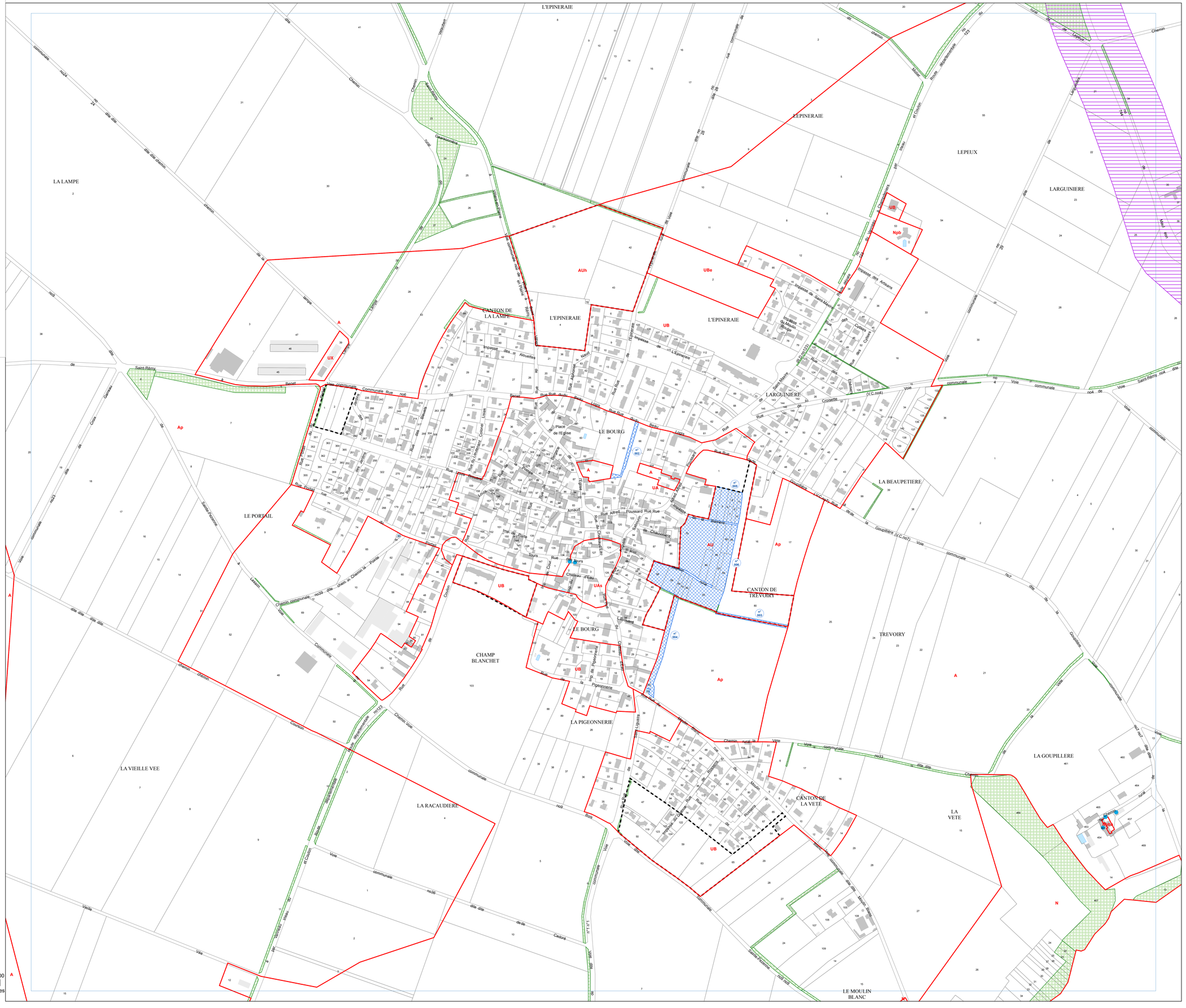
0 250 500
Mètres