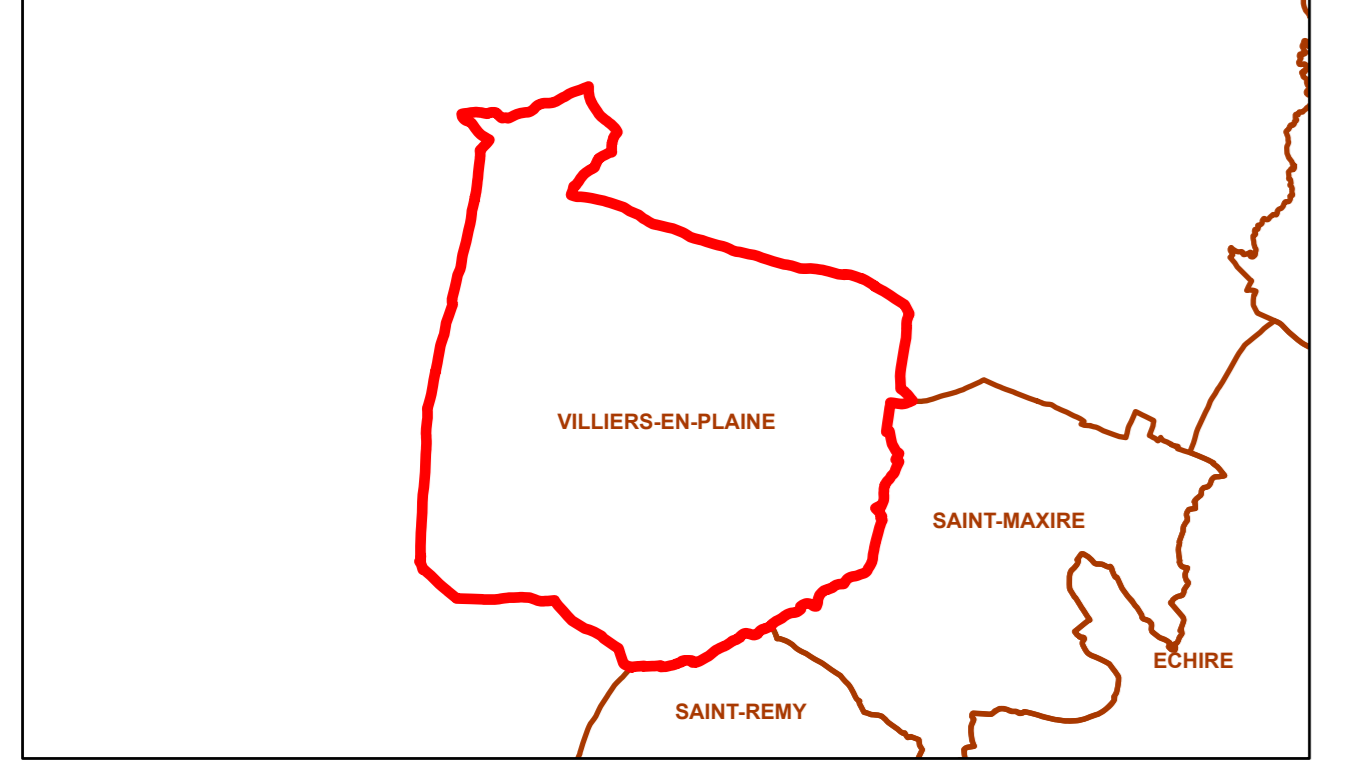


**Département des Deux-Sèvres**

**Communauté d'agglomération du Niortais**

**Plan des servitudes d'utilité publique**

**VILLIERS-EN-PLAINE**



**Document approuvé**

Prescription 14 décembre 2015 | Arrêt 27 mars 2023 | Approbation 8 février 2024

Données transmises à titre indicatif, le gestionnaire reste garant de l'exactitude des servitudes dont il a la charge.






Réalisation : CA du Niortais - Aménagement du Territoire - Observatoire et stratégie territoriale

Source : CAN, DDT 79, DRAC, DREAL, RTE, GRT Gaz, CD 79











Fond de plan : Cadastre 2022 © DGFIP

Date : 18/01/2024




**Liaison - Equipement linéaire**

-  A4 Servitude pour l'entretien des cours d'eau
-  A5 Canalisations d'eau et d'assainissement
-  EL11 Servitude relative aux interdictions d'accès
-  EL3 Servitude de halage et de marchepied
-  PT3 Télécommunication



**Liaison - Equipement surfacique**

-  I3 Périmètre de servitude autour d'une canalisation de gaz
-  M\_S Zone de protection autour d'une ligne électrique souterraine
-  M\_A Zone de protection autour d'une ligne électrique aérienne
-  IM1 Voisinage de cimetière
-  JS1 Protection installation sportive privée
-  PT1 Protection centre radioélectrique contre perturbations électromagnétiques
-  T1 Visibilité voie ferrée
-  TS Protection aéronautique de dégagement
-  TB Protection install radioélectrique de l'aviation
-  EL7 (emprise) - Plan d'alignement CD79 11/22


**Protection eau potable**

-  AS11 Périmètre de protection immédiat captage eau
-  AS1r Périmètre de protection rapproché captage eau
-  AS1e Périmètre de protection éloigné captage eau






**Site classé et inscrit**

-  AC2c Zone de protection des site classé
-  AC2i Zone de protection des site inscrit


**AVAP**

-  AC4 - Périmètre AVAP


**Monument Historique (MH) - AC1**

-  Périmètre de protection du monument historique (500m)
-  Périmètre de protection modifié du monument historique
-  Périmètre délimité des abords du monument historique
-  Monument historique inscrit
-  Monument historique classé (et ou classé et inscrit)

**Risque technologique**

-  PM3\_PPRt Plan de prévention des risques technologiques

**Risque naturel**

-  PM1 RF
-  PM1 RC
-  PM1 B

